

**Par iepirkuma „Maza un liela formāta drukas darbi SIA “Lielais Dzintars”
(Lielais Dzintars 2017/7) nolikuma skaidrojumiem Nr. 2**


**SIA “Lielais Dzintars”
Tehniskā specifikācija/ tehniskais un finanšu piedāvājums**



1. daļa – maza formāta drukas darbi

1.jautājums	Ja 6. pozīcija ir sadalījusies divās daļās, summu kopējo par abiem darbiem norādām šajā ailītē?
Atbilde	Vienā ailē jānorāda piedāvātā cena katram no lapu apjomiem atsevišķi.
2. jautājums	6. pozīcijā ir norādīts viens no darbiem 30+vāks ar nosacījumu, ka darbs tiek skavots. Tehniski ir iespējams saskavot darbu ar lpp. skaitu, kas dalās ar 4. Var saskavot 28+4 vāks, 32+4 vāks. Ja ir domātas lapas 30, tad kopā 60+4 lpp, ko var tehniski saskavot.
Atbilde	1.variants paredz 30 lapas + vāki, ko var izteikt arī kā 64 lappuses, t.sk. vāki. 2.variants paredz 22 lapas + vāki, ko var izteikt arī kā 48 lappuses, t.sk. vāki. Visas lapas vienādas gramāžas
3.jautājums	Norādījāt, ka laka nepieciešama, lai nepaliktu pirkstu nospiedumi, līdz ar to jautājums vai var izmantot analogu papīru Maxi Satin 170gr2, kam nepaliek šādi nospiedumi arī bez lakas uzklāšanas?
Atbilde	Neskatoties uz nelielo apjomu, darbs izpildāms augstā kvalitātē ofseta drukā uz Maxi Satin 170gr2 papīra ar ofseta laku krāsas noturībai un pirkstu nospiedumu atvairīšanai kā norādīts specifikācijā.

2. daļa – liela formāta drukas darbi

4. JAUTĀJUMS - Ir vajadzīgas kādas bildes ar objektiem(2.daļas 1-4 punkti), kur ir paredzēta montāža, adreses.

1.	Vides baneris "Liepāja iedvesmo"	Nav nepieciešams pacēlējs montāžai. Atrašanās vieta 2 mainīgās adresēs - skvērā pie Liepājas Universitātes, Lielā ielā 14, Liepājā un uz ceļu sadalošās saliņas Jaunā Ostmaļā 7/9, Liepājā	
2.	Vides baneris uz autoceļa pārvada	Vides baneris uz ceļa pārvada. Montāžai un demontāžai ir nepieciešams pacelējs. Atrašanās vieta - Liepājas austrumu robeža. Ģeogrāfiskās koordinātas: 56.534763, 21.099279	 A map showing a road labeled 'A9' running diagonally from the bottom-left to the top-right. The road is highlighted in yellow. On the left side of the road, there is a label 'LIEPĀJAS PILSĒTA' and 'DOBINA MUNICIPALITY'. On the right side, there is a blue location pin icon with the text 'Rest Stop Liepājas Austrumu robeža' next to it. The map background is light gray with some road markings.

3.	Vides baneris	<p>Vides baneris uz ēkas fasādes. Montāžai/demontāžai nepieciešamas trepes vai neliels pacēlājs. Ģeogrāfiskās koordinātas - Liepājas tenisa korti, 56.506167, 20.993920</p>	 <p>A map showing the location of the banner site. The map is green and shows a street grid. A red location pin is placed on a street labeled 'MULBERRY'. To the right, there is a blue location pin for 'Concert Hall' (Pūt Vējiņi Koncertzāle) and another blue location pin for 'Spoku koks'.</p>
4.	Vides baneris	<p>Vides baneris uz ēkas fasādes, viesnīca Līva, Lielā ielā 11. Montāžai/demontāžai ir nepieciešams pacēlājs.</p>	 <p>An aerial photograph of the Hotel Līva building. The building is a multi-story structure with a brown facade and many windows. It is situated on a city street. In the foreground, there are several cars parked and a few people walking. A green bus is visible on the street to the left. The building has a sign that says 'HOTEL LIVA' and another sign that says 'VIESNĪCA'. There is also a large advertisement on the side of the building.</p>